

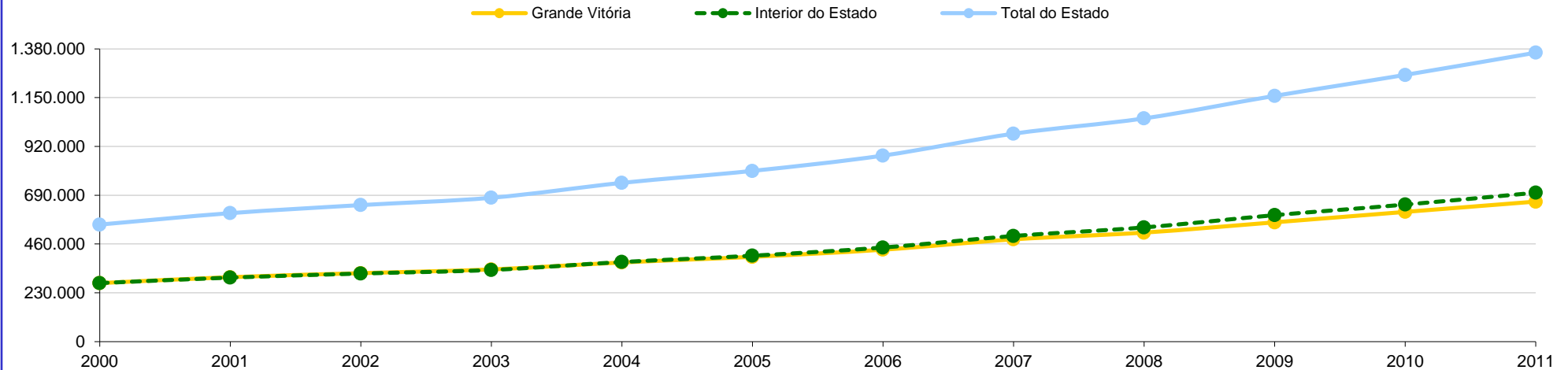
RELATORIO ANUAL DE ESTATÍSTICA DE TRÂNSITO - 2011
FROTA

MUNICÍPIO	TOTAL	MOTONETA	MOTOCICLETA	AUTOMÓVEL	MICRO ÔNIBUS	ÔNIBUS	REBOQUE	SEMI-REBOQUE	CAMIONETA	CAMINHÃO	CAMINHÃO TRATOR	CAMINHONETE	OUTROS
Afonso Cláudio	12.422	683	4.578	4.956	68	100	40	13	746	498	14	702	24
Água Doce do Norte	3.307	267	1.751	827	15	24	5	10	119	94	11	175	9
Águia Branca	3.591	324	1.906	839	2	23	11	11	130	137	7	191	10
Alegre	9.042	575	2.635	4.542	35	24	40	18	430	202	13	486	42
Alfredo Chaves	7.542	671	1.895	2.627	24	34	20	442	353	395	561	495	25
Alto Rio Novo	2.181	216	914	682	20	22	11	10	69	88	3	143	3
Anchieta	7.288	675	1.566	3.707	60	43	72	41	325	258	44	441	56
Apiacá	3.197	108	718	1.861	17	3	6	3	179	72	2	203	25
Aracruz	29.609	2.058	5.844	14.466	177	531	658	1.064	1.123	1.181	381	1.972	154
Atilio Vivacqua	3.463	147	1.507	1.165	8	17	9	40	172	179	28	178	13
Baixo Guandu	11.420	740	3.701	4.817	25	61	58	177	434	499	128	741	39
Barra de São Francisco	15.647	1.524	5.912	5.651	31	101	82	189	557	484	138	895	83
Boa Esperança	3.881	206	1.799	1.159	11	41	30	7	108	216	4	297	3
Bom Jesus do Norte	10.260	856	2.506	5.643	31	20	35	14	352	177	15	551	60
Brejetuba	3.639	94	1.534	1.265	21	41	3	1	206	189	3	276	6
Cachoeiro de Itapemirim	83.850	5.220	18.952	40.734	188	1.815	580	1.276	4.479	4.633	1.003	4.476	494
Cariacica	113.889	3.647	24.510	60.211	540	1.484	1.221	3.400	5.604	4.902	2.346	5.472	552
Castelo	19.008	2.054	4.597	7.161	77	65	95	431	1.527	1.253	346	1.313	89
Colatina	43.690	2.214	10.451	21.874	136	478	497	294	1.777	2.298	252	3.186	233
Conceição da Barra	4.455	211	1.171	1.982	13	111	145	49	135	233	35	350	20
Conceição do Castelo	4.839	235	1.282	1.950	56	46	15	62	512	248	39	374	20
Divino de São Lourenço	1.243	35	548	506	8	9	2	0	26	40	1	67	1
Domingos Martins	16.035	559	5.963	5.959	97	67	74	96	1.002	981	67	1.097	73
Dores do Rio Preto	2.440	74	806	1.131	17	12	16	9	76	119	10	163	7
Ecoporanga	5.608	431	2.811	1.589	35	73	49	28	123	143	15	299	12
Fundão	5.165	184	1.064	2.413	44	40	58	90	404	311	83	421	53
Governador Lindenberg	4.236	400	2.008	1.091	5	3	8	28	89	232	25	346	1

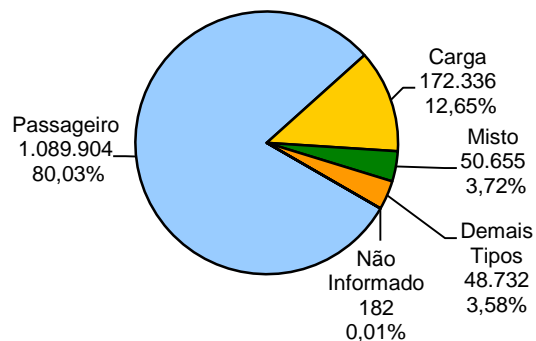
Guaçuí	11.378	422	2.536	6.408	44	38	65	29	591	434	29	731	51
Guarapari	48.427	3.286	9.569	26.589	264	197	412	249	2.708	1.034	235	3.113	771
Ibatiba	9.193	249	4.002	3.442	35	47	44	31	338	419	25	511	50
Ibiraçu	4.301	159	746	1.854	27	34	76	200	278	353	168	323	83
Ibitirama	2.560	116	1.068	973	18	12	1	0	108	111	0	148	5
Iconha	10.993	714	2.476	3.130	17	59	77	1.749	359	650	1.168	570	24
Irupi	4.078	149	1.782	1.355	32	19	8	12	184	197	8	311	21
Itaguaçu	5.271	234	2.033	1.897	10	54	13	29	351	251	23	370	6
Itapemirim	8.327	863	2.865	3.198	38	49	50	28	277	433	23	442	61
Itarana	4.685	248	1.679	1.749	26	35	22	15	270	310	13	296	22
Iúna	9.519	364	3.633	3.811	45	75	37	25	435	368	23	654	49
Jaguaré	8.003	890	3.434	2.206	15	67	79	30	210	375	24	658	15
Jerônimo Monteiro	3.754	420	1.385	1.503	17	8	12	1	134	77	1	185	11
João Neiva	5.717	318	1.090	2.812	18	24	77	108	344	314	92	499	21
Laranja da Terra	4.960	210	2.708	1.433	13	25	11	24	125	259	19	129	4
Linhares	52.165	5.117	13.146	22.185	133	405	1.077	590	1.843	2.630	571	4.002	466
Mantenópolis	3.452	305	1.326	1.261	18	24	15	2	89	143	2	260	7
Marataízes	12.579	1.367	3.472	4.991	38	52	64	18	564	813	29	1.062	109
Marechal Floriano	8.157	269	2.550	3.132	36	21	46	214	496	627	147	570	49
Marilândia	5.479	333	2.498	1.579	17	18	25	9	229	364	9	390	8
Mimoso do Sul	8.504	546	2.998	3.445	31	64	61	42	465	250	28	539	35
Montanha	4.191	290	1.468	1.639	11	29	74	8	108	195	7	342	20
Mucurici	1.173	36	347	585	8	16	13	7	20	47	6	84	4
Muniz Freire	6.008	309	2.318	2.348	34	36	9	7	416	172	6	316	37
Muqui	4.429	307	1.389	1.854	15	22	22	9	360	154	5	276	16
Nova Venécia	16.648	1.208	6.117	5.911	40	156	94	172	606	818	116	1.368	42
Pancas	5.570	230	2.544	1.842	25	15	18	23	280	262	13	307	11
Pedro Canário	6.091	403	1.596	2.376	38	215	127	157	199	424	64	452	40
Pinheiros	5.515	314	1.994	2.094	22	118	48	11	165	306	7	414	22
Piúma	6.800	980	1.619	3.073	35	12	63	21	298	194	27	432	46
Ponto Belo	1.467	131	546	592	5	16	6	0	31	49	2	82	7
Presidente Kennedy	5.033	304	2.007	1.858	19	20	28	10	174	265	4	316	28
Rio Bananal	8.629	1.098	3.854	1.887	15	48	31	60	329	522	54	708	23

Rio Novo do Sul	4.490	381	1.671	1.568	9	23	23	56	197	282	55	210	15
Santa Leopoldina	4.527	118	1.961	1.445	33	28	21	11	251	372	9	267	11
Santa Maria de Jetibá	21.064	1.555	8.171	6.639	85	57	53	317	759	1.866	210	1.309	43
Santa Teresa	10.592	436	3.581	4.173	41	90	56	59	625	650	43	808	30
São Domingos do Norte	3.199	288	1.306	865	10	18	8	64	148	202	47	236	7
São Gabriel da Palha	14.572	2.188	5.903	4.157	18	95	64	98	427	597	74	901	50
São José do Calçado	3.304	170	860	1.798	15	15	7	7	133	81	8	192	18
São Mateus	33.483	2.615	9.016	15.829	98	348	607	224	1.125	1.003	148	2.268	202
São Roque do Canaã	4.495	205	2.064	1.387	18	22	22	7	161	288	5	307	9
Serra	134.129	3.196	21.006	78.173	535	2.187	1.901	2.344	5.676	7.985	2.157	7.750	1219
Sooretama	5.505	336	2.244	1.876	14	48	49	23	160	277	18	436	24
Vargem Alta	7.633	391	2.351	3.136	23	54	22	72	502	444	68	549	21
Venda Nova do Imigrante	12.609	683	2.851	5.684	22	105	91	198	760	789	161	1.179	86
Viana	21.465	662	4.233	9.099	75	315	190	1.891	1.053	1.083	1.566	1.204	94
Vila Pavão	3.478	227	1.996	756	2	21	8	20	114	120	13	198	3
Vila Valério	6.346	461	3.484	1.411	8	27	15	11	183	327	14	397	8
Vila Velha	167.955	6.062	27.588	103.478	750	805	3.028	1.538	9.058	3.800	1.325	8.530	1993
Vitória	168.960	2.867	17.545	113.544	1.053	1.000	2.937	1.098	10.640	3.484	840	11.033	2919
TOTAL	1.361.809	69.438	323.555	680.838	5.729	12.576	15.747	19.731	66.413	57.532	15.283	83.944	11.023

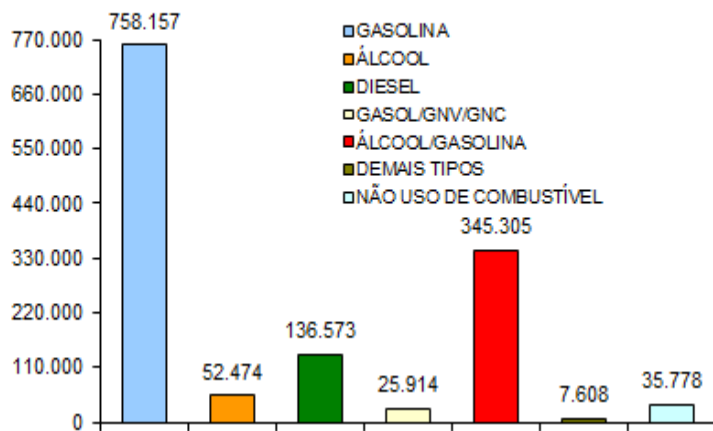
Demonstrativo Evolução da Frota no Estado do Espírito Santo



ESPÉCIE

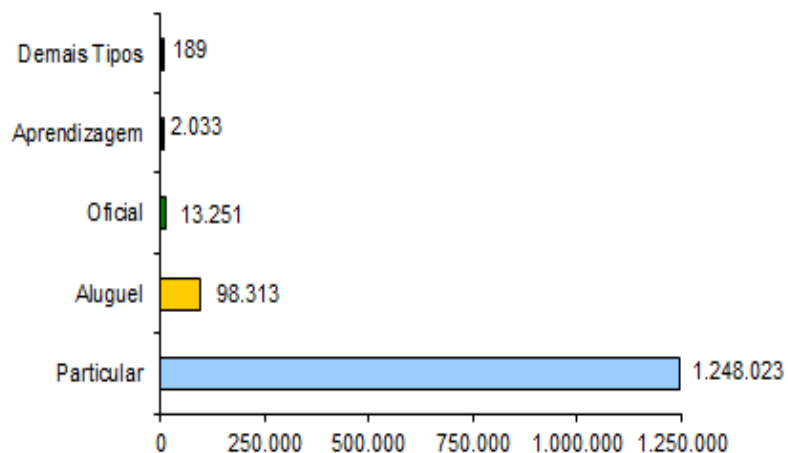


COMBUSTÍVEL

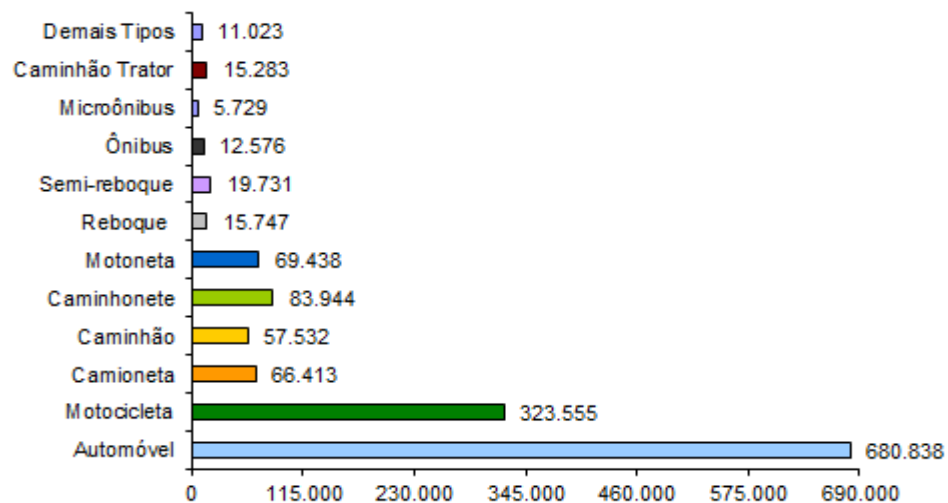


Ano de Fabricação	Quantidade	Participação
1900 - 1970	10.104	0,74%
1971 - 1980	75.228	5,52%
1981 - 1990	113.713	8,35%
1991 - 1995	112.507	8,26%
1996 - 2000	190.084	13,96%
2001 - 2005	244.889	17,98%
2006	71.513	5,25%
2007	98.947	7,27%
2008	121.985	8,96%
2009	104.199	7,65%
2010	112.062	8,23%
2011	106.396	7,81%
Não Informado	182	0,01%
TOTAL	1.361.809	100%

CATEGORIA



TIPO DE VEÍCULO



Fonte de dados: BI

Elaboração: DETRAN-ES / GET / COEST

Data de elaboração: Julho de 2012