

RELATORIO ANUAL DE ESTATÍSTICA DE TRÂNSITO - 2011

INFRAÇÕES

MUNICÍPIOS	TOTAL	GRAVÍSSIMA	GRAVE	MÉDIA	LEVE
Afonso Cláudio	318	236	35	30	17
Água doce do Norte	229	152	34	14	29
Água Branca	1.180	295	286	580	19
Alegre	773	373	113	166	121
Alfredo Chaves	169	137	1	11	20
Alto Rio Novo	110	89	3	11	7
Anchieta	1.338	907	185	97	149
Apiacá	49	27	5	8	9
Aracruz	3.432	1.988	742	312	390
Atilio Vivacqua	164	95	21	42	6
Baixo Guandu	774	429	86	138	121
Barra de São Francisco	6.277	1.897	1.660	2.535	185
Boa Esperança	164	113	19	17	15
Bom Jesus do Norte	127	92	8	7	20
Brejetuba	279	184	19	59	17
Cachoeiro de Itapemirim	12.202	2.575	3.035	5.995	597
Cariacica	56.361	7.954	17.204	30.343	860
Castelo	529	438	35	18	38
Colatina	6.939	2.329	1.577	1.324	1.709
Conceição da Barra	495	349	55	37	54
Conceição do Castelo	244	193	32	10	9
Divino de São Lourenço	127	103	9	2	13
Domingos Martins	5.990	1.316	1.679	2.827	168
Dores do Rio Preto	60	49	2	2	7
Ecoporanga	350	183	61	57	49
Fundão	1.300	438	225	583	54
Governador Lindenberg	148	104	12	21	11
Guaçuí	498	277	52	127	42
Guarapari	60.453	7.361	11.766	40.274	1.052
Ibatiba	1.069	697	245	68	59
Ibiraçu	264	183	43	9	29
Ibitirama	182	60	14	101	7
Iconha	986	523	339	46	78
Irupi	253	131	32	71	19
Itaguaçu	67	56	2	7	2
Itapemirim	1.342	790	360	82	110
Itarana	108	90	8	3	7
Iúna	514	211	87	175	41
Jaguaré	486	367	58	32	29
Jerônimo Monteiro	304	219	34	13	38
João Neiva	308	205	68	13	22
Laranja da Terra	48	39	1	4	4
Linhares	17.800	3.667	4.821	8.730	582

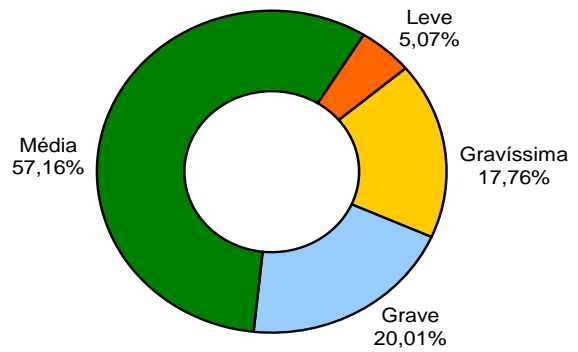
MUNICÍPIOS	TOTAL	GRAVÍSSIMA	GRAVE	MÉDIA	LEVE
Mantênópolis	323	208	59	25	31
Marataízes	621	484	50	34	53
Marechal Floriano	788	492	190	35	71
Marilândia	380	224	100	27	29
Mimoso do Sul	371	257	50	36	28
Montanha	206	142	26	15	23
Mucurici	90	63	13	1	13
Muniz Freire	158	126	5	6	21
Muqui	308	183	55	45	25
Nova Venécia	5.274	577	1.414	3.239	44
Pancas	217	159	7	43	8
Pedro Canário	281	207	30	11	33
Pinheiros	260	191	19	16	34
Piúma	4.002	956	990	1.963	93
Ponto Belo	88	68	7	1	12
Presidente Kennedy	150	124	12	7	7
Rio Bananal	422	267	39	60	56
Rio Novo do Sul	573	413	118	32	10
Santa Leopoldina	242	162	41	13	26
Santa Maria de Jetibá	2.137	423	422	1.190	102
Santa Teresa	390	212	47	48	83
São Domingos do Norte	280	187	43	9	41
São Gabriel da Palha	1.180	973	115	58	34
São José do Calçado	136	97	7	16	16
São Mateus	10.423	3.143	2.090	4.549	641
São Roque do Canaã	139	97	20	4	18
Serra	83.026	19.983	13.121	47.074	2.848
Sooretama	731	573	96	34	28
Vargem Alta	753	139	139	460	15
Venda Nova do Imigrante	1.101	626	378	56	41
Viana	9.568	2.074	3.061	4.165	268
Vila Pavão	65	61	2	1	1
Vila Valério	212	168	18	20	6
Vila Velha	173.438	19.144	22.618	125.358	6.318
Vitória	103.758	13.124	26.979	51.802	11.853
Total	586.901	104.248	117.454	335.454	29.745

Os 10 Tipos Infracionais mais cometidos no Estado do Espírito Santo

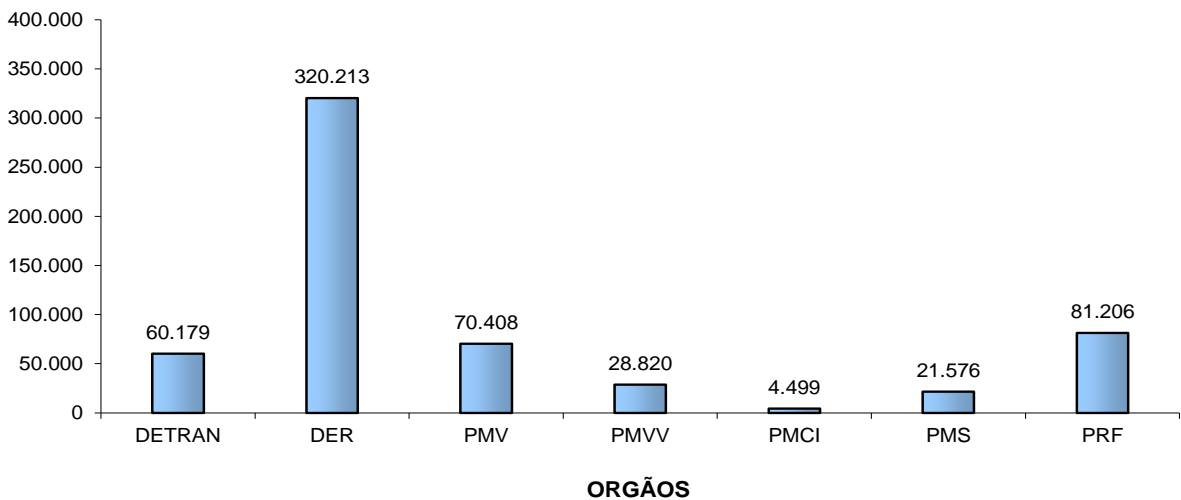
INFRAÇÕES MAIS COMETIDAS	Quantidade	%
Transitar em velocidade superior a máxima permitida	326.820	55,69%
Estacionar em local proibido	41.350	7,05%
Avançar o sinal vermelho do semáforo	30.358	5,17%
Dirigir usando celular	26.986	4,60%
Dirigir veídulo sem possuir CNH ou Permissão para dirigir	15.866	2,70%
Conduzir o veículo que não esteja devidamente licenciado	14.678	2,50%
Deixar o condutor/passageiro de usar cinto de segurança	10.847	1,85%
Conduzir o veículo sem os documentos de porte obrigatório	6.503	1,11%
Executar conversão em local proibido	6.297	1,07%
Parar sobre a faixa de pedestre na mudança de sinal (eletrônico)	5.859	1,00%
TOTAL DO GRUPO	485.564	82,73%
TOTAL GERAL	586.901	100,00%

NATUREZA	QUANTIDADE
Gravíssima	104.248
Grave	117.454
Média	335.454
Leve	29.745
TOTAL	586.901

DISTRIBUIÇÃO DE INFRAÇÕES POR NATUREZA

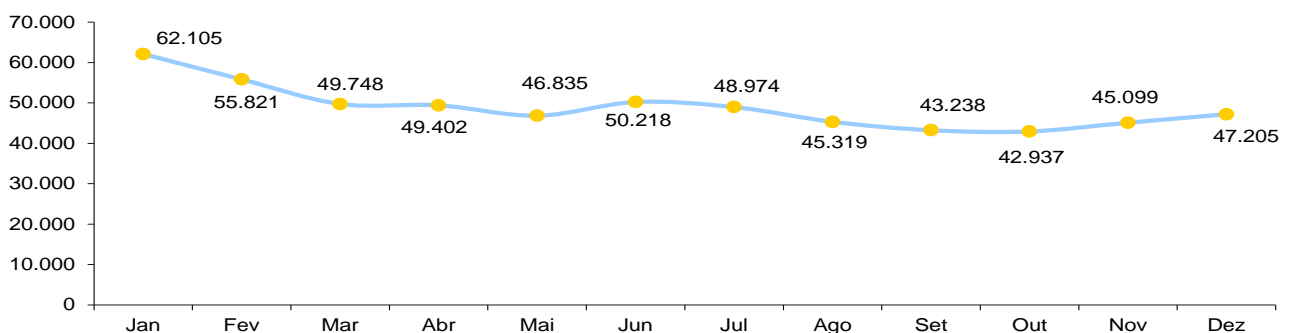


DISTRIBUIÇÃO DE INFRAÇÕES POR ÓRGÃOS AUTUADORES



Nota: As siglas DETRAN e DER representam Departamento Estadual de Trânsito e Departamento Estadual de Rodagem.
As siglas PMV, PMVV, PMCI e PMS correspondem as Prefeituras Municipais de: Vitória, Vila Velha, Cachoeiro de Itapemirim e Serra.
A sigla PRF representa a Polícia Rodoviária Federal.

DISTRIBUIÇÃO MENSAL DAS INFRAÇÕES COMETIDAS



Fonte de dados: BI

Elaboração: DETRAN-ES / GETE / COEST

Data de elaboração: Julho de 2012