

# RELATORIO ANUAL DE ESTATÍSTICA DE TRÂNSITO - 2013

## INFRAÇÕES

MUNICÍPIOS	GRAVÍSSIMA	GRAVE	MÉDIA	LEVE	TOTAL
Afonso Cláudio	316	59	44	62	481
Água doce do Norte	414	49	29	56	548
Água Branca	688	625	2.542	29	3.884
Alegre	582	184	196	109	1.071
Alfredo Chaves	67	3	7	7	84
Alto Rio Novo	185	4	4	16	209
Anchieta	726	762	1.804	85	3.377
Apiacá	115	10	8	15	148
Aracruz	2.869	1.433	1.015	654	5.971
Atílio Vivacqua	293	106	40	15	454
Baixo Guandu	1.026	191	289	358	1.864
Barra de São Francisco	1.601	1.030	1.731	345	4.707
Boa Esperança	339	49	102	46	536
Bom Jesus do Norte	132	15	48	26	221
Brejetuba	193	26	32	16	267
Cachoeiro de Itapemirim	7.864	4.056	11.189	2.320	25.429
Cariacica	12.320	8.687	36.968	1.595	59.570
Castelo	876	622	1.495	57	3.050
Colatina	3.325	3.122	3.086	1.617	11.150
Conceição da Barra	388	74	99	59	620
Conceição do Castelo	179	139	655	28	1.001
Divino de São Lourenço	72	6	2	9	89
Domingos Martins	1.490	1.023	3.495	184	6.192
Dores do Rio Preto	119	14	27	19	179
Ecoporanga	584	98	163	100	945
Fundão	1.042	393	422	120	1.977
Governador Lindenberg	222	11	12	51	296
Guaçuí	900	185	308	244	1.637
Guarapari	6.149	7.209	23.142	507	37.007
Ibatiba	1.348	921	193	102	2.564
Ibiraçu	444	431	766	144	1.785
Ibitirama	68	6	44	7	125
Iconha	433	369	41	30	873
Irupi	134	15	9	6	164
Itaguaçu	97	1	2	1	101
Itapemirim	1.922	1.645	316	260	4.143
Itarana	195	15	17	29	256
Iúna	463	81	128	83	755
Jaguaré	490	35	25	43	593
Jerônimo Monteiro	192	24	25	17	258
João Neiva	1.120	2.071	1.595	74	4.860
Laranja da Terra	58	12	9	6	85
Linhares	5.481	5.710	12.899	656	24.746
Mantenedópolis	354	167	87	58	666
Marataízes	929	189	375	145	1.638

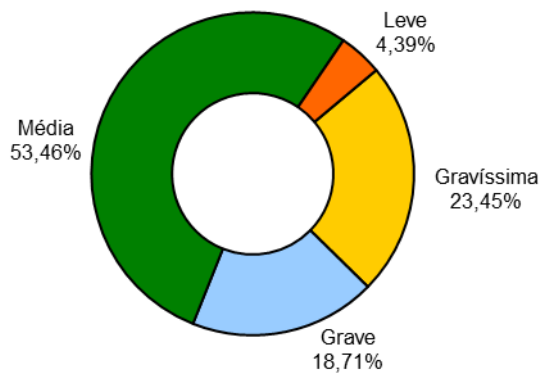
MUNICÍPIOS	GRAVÍSSIMA	GRAVE	MÉDIA	LEVE	TOTAL
Marechal Floriano	687	3.095	8.563	142	12.487
Marilândia	317	53	45	35	450
Mimoso do Sul	359	144	116	69	688
Montanha	210	31	22	29	292
Mucurici	127	5	3	27	162
Muniz Freire	430	32	84	35	581
Muqui	180	46	52	37	315
Nova Venécia	1.177	869	2.452	304	4.802
Pancas	537	46	150	89	822
Pedro Canário	218	38	14	16	286
Pinheiros	422	87	123	89	721
Piúma	562	364	977	69	1.972
Ponto Belo	46	0	0	5	51
Presidente Kennedy	225	35	5	22	287
Rio Bananal	594	76	70	96	836
Rio Novo do Sul	557	1.688	3.579	52	5.876
Santa Leopoldina	190	51	17	22	280
Santa Maria de Jetibá	438	432	1.181	66	2.117
Santa Teresa	407	111	62	129	709
São Domingos do Norte	174	66	8	35	283
São Gabriel da Palha	886	162	292	92	1.432
São José do Calçado	116	10	17	26	169
São Mateus	2.793	1.725	2.891	637	8.046
São Roque do Canaã	137	11	10	10	168
Serra	24.585	26.165	82.501	2.970	136.221
Sooretama	1.308	723	864	72	2.967
Vargem Alta	292	264	857	27	1.440
Venda Nova do Imigrante	684	258	110	89	1.141
Viana	4.488	3.806	1.961	678	10.933
Vila Pavão	66	3	2	5	76
Vila Valério	233	27	23	17	300
Vila Velha	20.896	11.828	61.914	3.196	97.834
Vitória	18.312	18.715	48.003	6.858	91.888
<b>TOTAL</b>	<b>141.457</b>	<b>112.843</b>	<b>322.453</b>	<b>26.455</b>	<b>603.208</b>

### OS 10 TIPOS INFRAACIONAIS MAIS COMETIDOS NO ESTADO DO ESPÍRITO SANTO

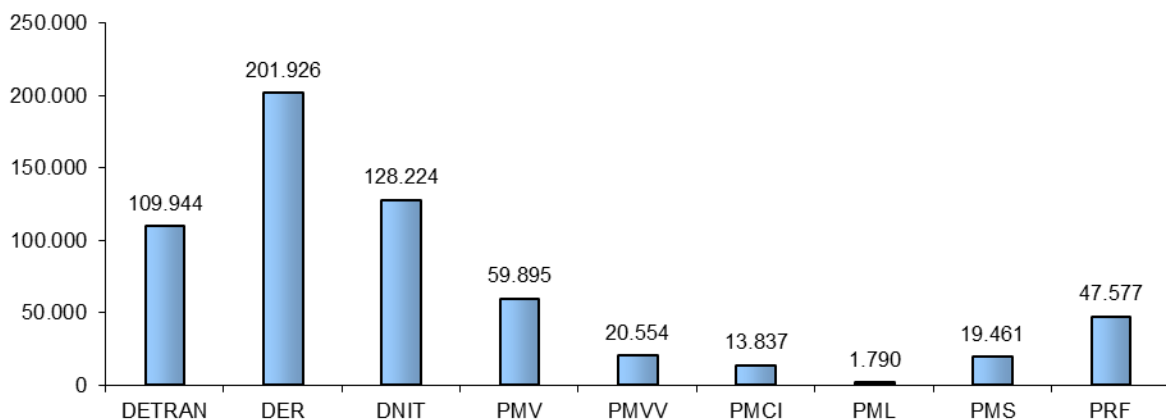
INFRAÇÕES MAIS COMETIDAS	QUANTIDADE	%
Transitar em velocidade superior a máxima permitida	297.279	49,28
Estacionar em local proibido ou em desacordo com a regulamentação	60.128	9,97
Dirigir utilizando o telefone celular	35.861	5,95
Dirigir sem possuir CNH ou Permissão para dirigir	27.674	4,59
Avançar o sinal vermelho do semáforo	25.497	4,23
Conduzir o veículo que não esteja devidamente licenciado	24.324	4,03
Deixar o condutor ou passageiro de usar cinto de segurança	11.955	1,98
Conduzir o veículo sem os documentos de porte obrigatório	11.061	1,83
Executar conversão em local proibido	7.181	1,19
Dirigir sob a influência de álcool ou de qualquer outra substância psicoativa que determine dependência	7.148	1,18
TOTAL DO GRUPO	508.108	84,23
<b>TOTAL GERAL</b>	<b>603.208</b>	<b>100,00</b>

## DISTRIBUIÇÃO DE INFRAÇÕES POR NATUREZA

NATUREZA	QUANTIDADE
Gravíssima	141.457
Grave	112.843
Média	322.453
Leve	26.455
<b>TOTAL</b>	<b>603.208</b>



## DISTRIBUIÇÃO DE INFRAÇÕES POR ÓRGÃOS AUTUADORES

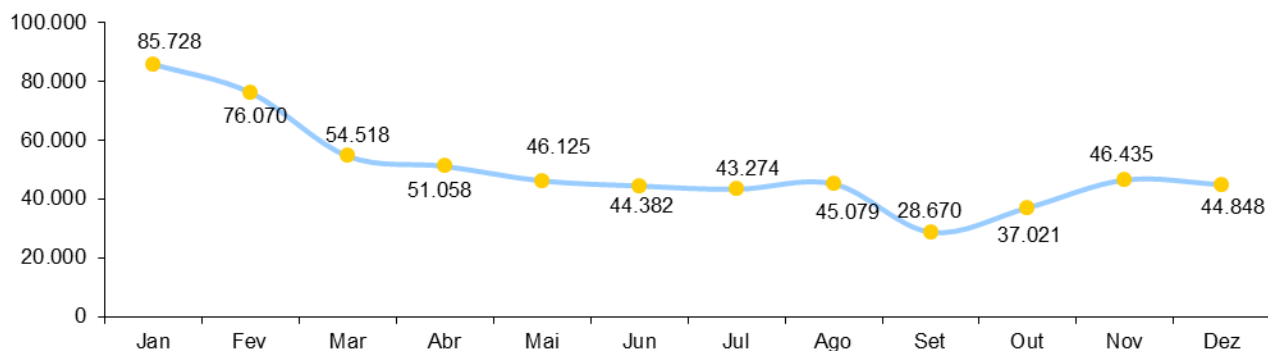


**Nota:** As siglas DETRAN, DER e DNIT representam Departamento Estadual de Trânsito, Departamento Estadual de Rodagem e Departamento Nacional de Infraestrutura de Transportes.

As siglas PMV, PMVV, PMCI, PML e PMS correspondem as Prefeituras Municipais de Vitória, Vila Velha, Cachoeiro de Itapemirim, Linhares e Serra.

A sigla PRF representa a Polícia Rodoviária Federal.

## DISTRIBUIÇÃO MENSAL DAS INFRAÇÕES COMETIDAS



**Fonte de dados:** BI (Business Intelligence)

**Elaboração:** DETRAN-ES / DT / COEST

**Data de elaboração:** Outubro de 2014