

RELATÓRIO ANUAL DE ESTATÍSTICA DE TRÂNSITO - 2014

INFRAÇÕES

MUNICÍPIOS	GRAVÍSSIMA	GRAVE	MÉDIA	LEVE	TOTAL
Afonso Cláudio	493	59	68	95	715
Água doce do Norte	351	71	70	62	554
Águia Branca	408	283	838	59	1.588
Alegre	1.153	1.000	430	396	2.979
Alfredo Chaves	159	22	58	28	267
Alto Rio Novo	189	13	20	14	236
Anchieta	1.345	1.115	1.798	149	4.407
Apiacá	97	28	9	11	145
Aracruz	3.330	1.248	1.644	644	6.866
Atílio Vivacqua	467	80	360	33	940
Baixo Guandu	787	439	722	165	2.113
Barra de São Francisco	1.403	889	1.566	405	4.263
Boa Esperança	384	86	195	48	713
Bom Jesus do Norte	237	61	76	37	411
Brejetuba	149	15	5	12	181
Cachoeiro de Itapemirim	7.056	2.979	6.910	2.189	19.134
Cariacica	10.495	10.031	16.904	1.752	39.182
Castelo	1.134	385	900	121	2.540
Colatina	4.246	4.288	6.943	3.547	19.024
Conceição da Barra	276	80	86	40	482
Conceição do Castelo	328	53	65	59	505
Divino de São Lourenço	130	15	7	40	192
Domingos Martins	1.054	946	2.369	206	4.575
Dores do Rio Preto	185	62	116	66	429
Ecoporanga	351	80	192	98	721
Fundão	876	242	296	87	1.501
Governador Lindenberg	245	24	45	47	361
Guaçuí	882	529	696	423	2.530
Guarapari	4.355	4.349	13.106	468	22.278
Ibatiba	1.406	836	521	208	2.971
Ibiraçu	342	481	772	105	1.700
Ibitirama	184	44	82	45	355
Iconha	374	288	135	40	837
Irupi	306	30	49	11	396
Itaguaçu	91	8	12	6	117
Itapemirim	2.186	1.107	356	292	3.941
Itarana	106	8	4	15	133
Iúna	650	253	1.164	143	2.210
Jaguaré	425	38	55	26	544
Jerônimo Monteiro	389	156	68	116	729
João Neiva	1.493	986	1.418	147	4.044
Laranja da Terra	103	8	6	10	127
Linhares	5.700	7.035	13.500	758	26.993
Mantenópolis	290	66	42	48	446
Marataízes	1.646	282	386	228	2.542

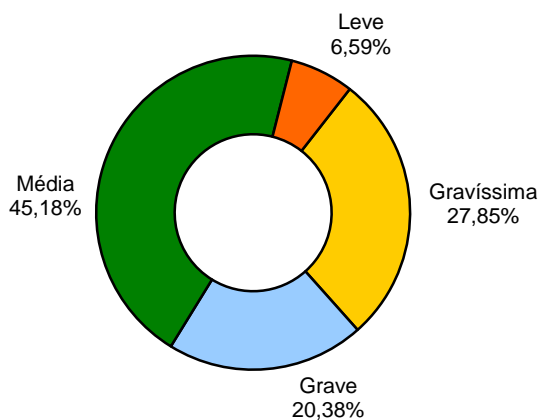
MUNICÍPIOS	GRAVÍSSIMA	GRAVE	MÉDIA	LEVE	TOTAL
Marechal Floriano	416	886	3.293	78	4.673
Mariilândia	487	247	49	89	872
Mimoso do Sul	490	216	486	115	1.307
Montanha	191	35	40	36	302
Mucurici	87	6	0	13	106
Muniz Freire	249	69	132	23	473
Muqui	179	62	123	29	393
Nova Venécia	772	415	950	253	2.390
Pancas	450	85	470	90	1.095
Pedro Canário	188	38	109	17	352
Pinheiros	655	293	275	196	1.419
Piúma	994	221	412	130	1.757
Ponto Belo	78	4	0	5	87
Presidente Kennedy	381	31	24	33	469
Rio Bananal	685	39	31	100	855
Rio Novo do Sul	516	1.388	3.847	89	5.840
Santa Leopoldina	272	69	57	35	433
Santa Maria de Jetibá	539	197	651	94	1.481
Santa Teresa	235	74	41	23	373
São Domingos do Norte	148	31	22	26	227
São Gabriel da Palha	725	215	244	156	1.340
São José do Calçado	177	56	32	34	299
São Mateus	2.939	1.279	1.748	438	6.404
São Roque do Canaã	119	40	20	7	186
Serra	20.700	22.624	57.374	2.709	103.407
Sooretama	716	441	837	37	2.031
Vargem Alta	684	137	511	221	1.553
Venda Nova do Imigrante	1.141	373	596	145	2.255
Viana	4.707	3.307	1.486	503	10.003
Vila Pavão	71	4	2	9	86
Vila Valério	175	25	19	18	237
Vila Velha	20.789	10.414	39.600	3.550	74.353
Vitória	28.396	23.563	50.883	12.104	114.946
TOTAL	147.607	107.982	239.428	34.904	529.921

OS 10 TIPOS INFRAACIONAIS MAIS COMETIDOS NO ESTADO DO ESPÍRITO SANTO


INFRAÇÕES MAIS COMETIDAS	QUANTIDADE	%
Transitar em velocidade superior a máxima permitida	170.225	32,12
Estacionar em local proibido ou em desacordo com a regulamentação	72.731	13,72
Dirigir utilizando o telefone celular	51.293	9,68
Conduzir o veículo que não esteja devidamente licenciado	26.984	5,09
Dirigir sem possuir CNH ou Permissão para dirigir	26.709	5,04
Avançar o sinal vermelho do semáforo	26.141	4,93
Deixar o condutor ou passageiro de usar cinto de segurança	23.786	4,49
Conduzir o veículo sem os documentos de porte obrigatório	10.665	2,01
Permitir/entregar a condução do veículo à pessoa sem CNH ou sem Permissão para dirigir	9.315	1,76
Dirigir sob a influência de álcool ou de qualquer outra substância psicoativa que determine dependência	7.719	1,46
TOTAL DO GRUPO	425.568	80,31
TOTAL GERAL	529.921	100,00

DISTRIBUIÇÃO DE INFRAÇÕES POR NATUREZA

NATUREZA	QUANTIDADE
Gravíssima	147.607
Grave	107.982
Média	239.428
Leve	34.904
TOTAL	529.921

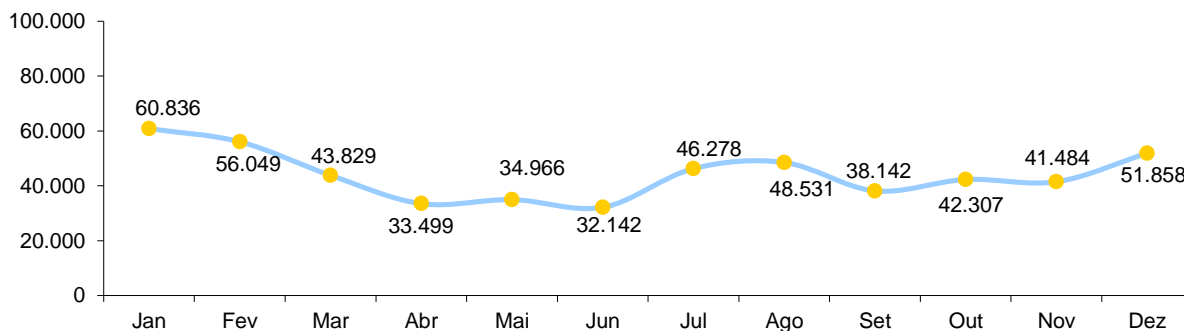


DISTRIBUIÇÃO DE INFRAÇÕES POR ÓRGÃOS AUTUADORES



Nota: As siglas DETRAN, DER, DNIT, PMC, PMCA, PMCI, PML, PMS, PMV, PMVV e PRF correspondem respectivamente: Departamento Estadual de Tânsito, Departamento de Estradas de Rodagem, Departamento Nacional de Infraestrutura de Transportes, Prefeitura Municipal de Colatina, Prefeitura Municipal de Cariacica, Prefeitura Municipal de Cachoeiro de Itapemirim, Prefeitura Municipal de Linhares, Prefeitura Municipal da Serra, Prefeitura Municipal de Vitória, Prefeitura Municipal de Vila Velha e Polícia Rodoviária Federal.

DISTRIBUIÇÃO MENSAL DE INFRAÇÕES COMETIDAS



Fonte de dados: BI (Business Intelligence)

Elaboração: DETRAN-ES / DT / COEST

Data de elaboração: Agosto de 2015