

RELATÓRIO ANUAL DE ESTATÍSTICA DE TRÂNSITO - 2018

INFRAÇÕES

MUNICÍPIO	GRAVE	GRAVÍSSIMA	LEVE	MÉDIA	NÃO INFORMADA	TOTAL
Afonso Cláudio	1.056	654	22	2.209	0	3.941
Água Doce do Norte	24	142	7	50	0	223
Águia Branca	688	665	5	1.794	0	3.152
Alegre	1.640	337	22	4.340	0	6.339
Alfredo Chaves	35	97	8	42	0	182
Alto Rio Novo	17	89	9	22	0	137
Anchieta	1.747	1.001	26	3.694	0	6.468
Apiacá	4	24	0	2	0	30
Aracruz	684	1.552	74	665	0	2.975
Atilio Vivácqua	108	143	2	170	0	423
Baixo Guandu	943	736	25	2.839	0	4.543
Barra de São Francisco	1.660	1.338	50	2.955	1	6.004
Boa Esperança	67	188	10	26	0	291
Bom Jesus do Norte	11	80	8	43	0	142
Brejetuba	229	482	5	647	0	1.363
Cachoeiro de Itapemirim	6.462	5.902	187	14.743	0	27.294
Cariacica	11.718	6.964	360	34.608	0	53.650
Castelo	1.052	910	41	2.210	0	4.213
Colatina	7.512	5.819	306	17.785	1	31.423
Conceição da Barra	1.244	810	33	2.100	0	4.187
Conceição do Castelo	73	205	8	48	0	334
Divino de São Lourenço	2	14	1	9	0	26
Domingos Martins	5.625	2.001	56	25.479	0	33.161
Dores do Rio Preto	4	42	24	46	0	116
Ecoporanga	60	225	33	44	0	362
Fundão	282	461	37	568	0	1.348
Governador Lindenberg	77	273	9	60	0	419
Guaçuí	2.165	566	22	6.162	0	8.915
Guarapari	4.548	5.992	118	16.092	2	26.752
Ibatiba	630	1.125	50	898	0	2.703
Ibiraçu	85	149	4	44	0	282
Ibitirama	145	378	24	151	0	698
Iconha	211	239	28	139	0	617
Irupi	136	258	6	72	0	472
Itaguaçu	27	129	4	54	0	214
Itapemirim	2.308	1.422	40	3.649	0	7.419
Itarana	134	143	12	79	0	368
Lúna	331	545	41	1.051	0	1.968
Jaguare	423	508	7	703	0	1.641
Jerônimo Monteiro	70	165	12	110	0	357
João Neiva	1.056	266	13	3.068	0	4.403
Laranja da Terra	20	90	4	10	0	124
Linhares	4.706	4.751	170	14.043	0	23.670
Mantenópolis	45	193	16	32	0	286
Marataízes	435	686	19	927	0	2.067

MUNICÍPIO	GRAVE	GRAVÍSSIMA	LEVE	MÉDIA	NÃO INFORMADA	TOTAL
Marechal Floriano	611	667	34	2.104	0	3.416
Marilândia	161	299	21	66	0	547
Mimoso do Sul	397	435	31	360	0	1.223
Montanha	64	179	10	41	0	294
Mucurici	87	142	9	113	0	351
Muniz Freire	341	455	20	570	0	1.386
Muqui	890	231	6	2.189	0	3.316
Nova Venécia	1.744	664	39	5.014	0	7.461
Pancas	91	204	3	128	0	426
Pedro Canário	712	156	12	2.003	0	2.883
Pinheiros	150	213	34	100	0	497
Piúma	4.633	1.616	35	9.411	0	15.695
Ponto Belo	20	33	7	7	0	67
Presidente Kennedy	35	222	9	11	0	277
Rio Bananal	6	112	6	4	0	128
Rio Novo do Sul	190	515	16	145	0	866
Santa Leopoldina	68	68	1	87	0	224
Santa Maria de Jetibá	2.858	981	6	4.665	0	8.510
Santa Teresa	1.718	853	10	4.257	0	6.838
São Domingos do Norte	31	258	6	34	0	329
São Gabriel da Palha	1.172	510	12	2.096	0	3.790
São José do Calçado	23	53	5	10	0	91
São Mateus	5.472	6.314	74	17.536	0	29.396
São Roque do Canaã	407	215	3	986	0	1.611
Serra	16.230	20.753	351	60.592	2	97.928
Sooretama	1.027	552	45	3.414	0	5.038
Vargem Alta	352	850	46	609	0	1.857
Venda Nova do Imigrante	775	801	42	1.868	0	3.486
Viana	5.352	3.397	219	9.577	0	18.545
Vila Pavão	6	47	3	13	0	69
Vila Valério	47	122	2	88	0	259
Vila Velha	11.816	13.196	438	53.120	1	78.571
Vitória	15.680	16.209	653	19.289	4	51.835
TOTAL	133665	120081	4166	364989	11	622912

INFRAÇÕES POR MICRORREGIÃO

MICRORREGIÃO	GRAVÍSSIMA	GRAVE	MÉDIA	LEVE	NI*	TOTAL
METROPOLITANA	66.972	65.626	193.846	2.176	9	328.629
CENTRAL SERRANA	2.174	4.805	9.142	33	0	16.154
SUDOESTE SERRANA	4.900	8.389	32.365	171	0	45.825
LITORAL SUL	5.798	9.594	18.018	181	0	33.591
CENTRAL SUL	8.660	9.335	20.393	325	0	38.713
CAPARAÓ	3.853	5.428	13.352	223	0	22.856
RIO DOCE	7.382	7.564	21.238	312	0	36.496
CENTRO-OESTE	8.525	10.458	24.104	396	1	43.484
NORDESTE	8.543	8.239	22.629	196	0	39.607
NOROESTE	3.274	4.227	9.902	153	1	17.557
TOTAL	120.081	133.665	364.989	4.166	11	622.912

NI*: Não Informada

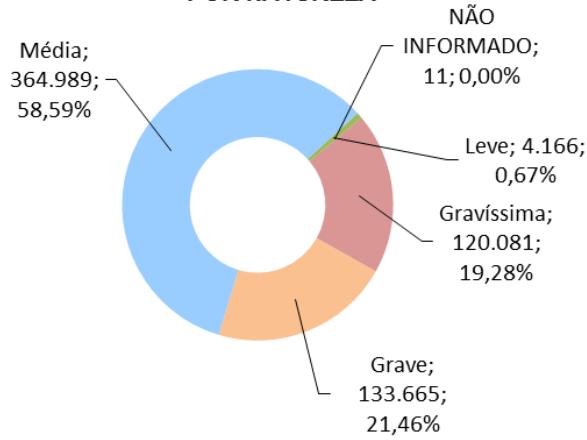
OS 10 TIPOS INFRAACIONAIS MAIS COMETIDOS NO ESTADO DO ESPÍRITO SANTO

INFRAÇÕES MAIS COMETIDAS	QUANTIDADE	%
Transitar em velocidade superior à máxima permitida	398.612	63,99
Estacionar em local proibido	53.636	8,61
Avançar o sinal vermelho do semáforo	29.189	4,69
Dirigir utilizando o telefone celular	19.072	3,06
Conduzir o veículo que não esteja devidamente licenciado	17.576	2,82
Deixar o condutor ou passageiro de usar cinto de segurança	8.197	1,32
Dirigir sem possuir CNH ou Permissão para dirigir	9.407	1,51
Ultrapassar pela contramão outro veículo onde houver marcação viária longitudinal de divisão de fluxos opostos do tipo linha dupla contínua ou simples contínua amarela	7.510	1,21
Dirigir o veículo usando calçado que não se firme nos pés ou que comprometa a utilização dos pedais	4.283	0,69
Conduzir o veículo sem os documentos de porte obrigatório	2.011	0,32
TOTAL DO GRUPO	549.493	88,21
TOTAL GERAL	622.912	100,00

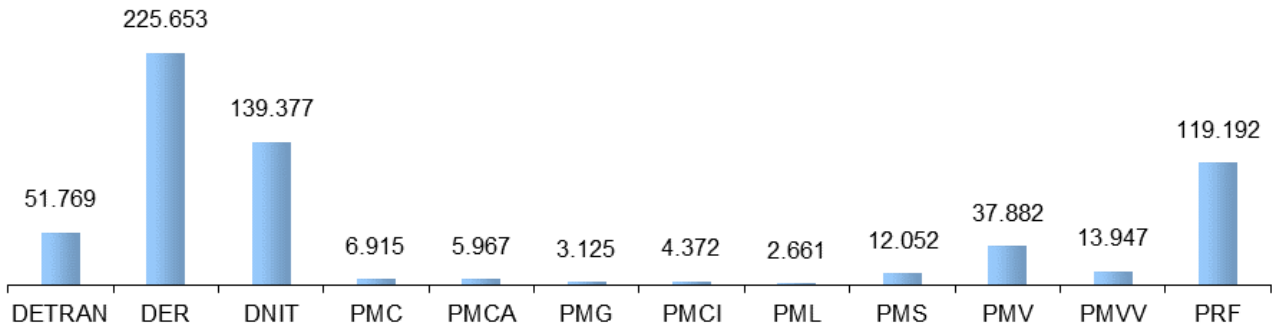
AS 10 INFRAÇÕES MAIS COMETIDAS NO ESTADO DO ESPÍRITO SANTO

INFRAÇÕES MAIS COMETIDAS	QUANTIDADE	%
Transitar em velocidade superior à máxima permitida para o local, medida por instrumento ou equipamento hábil, em rodovias, vias de trânsito rápido, vias arteriais e demais vias quando a velocidade for superior à máxima em até 20%	316.830	50,86
Transitar em velocidade superior à máxima permitida para o local, medida por instrumento ou equipamento hábil, em rodovias, vias de trânsito rápido, vias arteriais e demais vias quando a velocidade for superior à máxima em mais de 20% até 50%	70.041	11,24
Avançar o sinal vermelho do semáforo (Fiscalização Eletrônica)	20.809	3,34
Conduzir o veículo registrado que não esteja devidamente licenciado	15.489	2,49
Estacionar o veículo em locais e horários proibidos especificamente pela sinalização (Placa - Proibido Estacionar)	13.541	2,17
Transitar em velocidade superior à máxima permitida para o local, medida por instrumento ou equipamento hábil, em rodovias, vias de trânsito rápido, vias arteriais e demais vias quando a velocidade for superior à máxima em mais de 50%	11.741	1,88
Dirigir veículo segurando telefone celular	11.531	1,85
Dirigir veículo sem possuir CNH/PPD/ACC	9.402	1,51
Ultrapassar pela contramão outro veículo onde houver marcação viária longitudinal de divisão de fluxos opostos do tipo linha dupla contínua ou simples contínua amarela	7.510	1,21
Estacionar o veículo em desacordo com as condições regulamentadas especificamente pela sinalização (Placa - Estacionamento Rotativo)	7.206	1,16
TOTAL DO GRUPO	484.100	77,72
TOTAL GERAL	622.912	100,00

DISTRIBUIÇÃO DE INFRAÇÕES POR NATUREZA

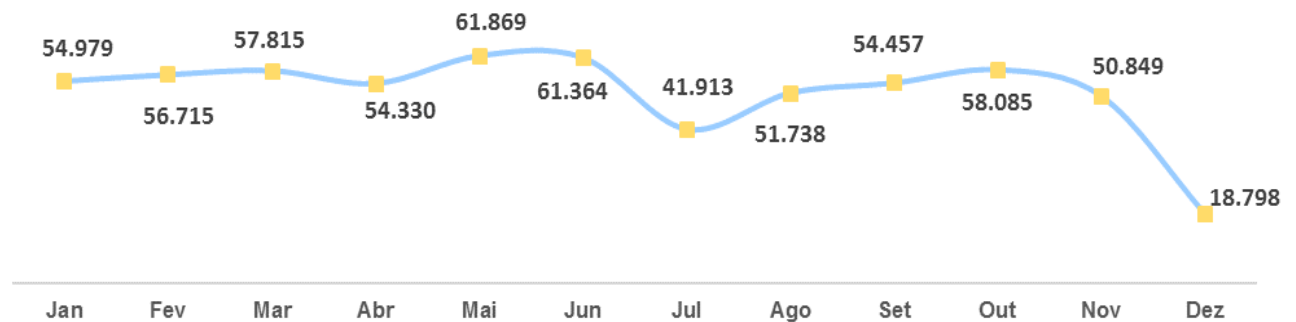


DISTRIBUIÇÃO DE INFRAÇÕES POR ÓRGÃOS AUTUADORES



Nota: As siglas DETRAN, DER, DNIT, PMC, PMCA, PMCI, PML, PMS, PMV, PMVV e PRF correspondem, respectivamente: Departamento Estadual de Trânsito, Departamento de Estradas de Rodagem, Departamento Nacional de Infraestrutura de Transportes, Prefeitura Municipal de Colatina, Prefeitura Municipal de Cariacica, Prefeitura Municipal de Cachoeiro de Itapemirim, Prefeitura Municipal de Linhares, Prefeitura Municipal da Serra, Prefeitura Municipal de Vitória, Prefeitura Municipal de Vila Velha e Polícia Rodoviária Federal.

DISTRIBUIÇÃO MENSAL DE INFRAÇÕES COMETIDAS



Fonte de dados: WebFocus BI (Business Intelligence)

Elaboração: DETRAN-ES / DT / GETE / COEST

Data de elaboração: Fevereiro de 2019