

RELATÓRIO ANUAL DE ESTATÍSTICA DE TRÂNSITO - 2017

INFRAÇÕES

MUNICÍPIO	GRAVISSIMA	GRAVE	MEDIA	LEVE	TOTAL
AFONSO CLAUDIO	825	1.404	2.700	38	4.967
AGUA DOCE DO NORTE	110	15	12	10	147
AGUIA BRANCA	676	755	2.177	2	3.610
ALEGRE	359	1.404	4.866	19	6.648
ALFREDO CHAVES	94	21	44	13	172
ALTO RIO NOVO	90	6	27	4	127
ANCHIETA	1.029	1.331	2.465	30	4.855
APIACA	27	7	8	2	44
ARACRUZ	1.823	1.052	1.638	103	4.616
ATILIO VIVACQUA	127	43	43	6	219
BAIXO GUANDU	790	1.283	4.185	26	6.284
BARRA DE SAO FRANCISCO	1.779	1.992	3.439	39	7.249
BOA ESPERANCA	142	57	76	16	291
BOM JESUS DO NORTE	71	26	35	4	136
BREJETUBA	437	235	795	1	1.468
CACHOEIRO DE ITAPEMIRIM	5.459	7.514	19.318	287	32.578
CARIACICA	4.834	10.281	39.881	300	55.296
CASTELO	1.031	386	668	53	2.138
COLATINA	6.392	9.357	23.905	528	40.182
CONCEICAO DA BARRA	285	147	133	18	583
CONCEICAO DO CASTELO	163	36	26	14	239
DIVINO DE SAO LOURENCO	15	4	3	3	25
DOMINGOS MARTINS	2.452	6.511	31.520	131	40.614
DORES DO RIO PRETO	6	6	10	0	22
ECOPORANGA	183	47	28	24	282
FUNDAO	591	335	658	24	1.608
GOVERNADOR LINDENBERG	173	29	35	14	251
GUACUI	655	2.811	7.399	14	10.879
GUARAPARI	6.430	5.974	19.299	164	31.867
IBATIBA	1.029	1.368	1.338	66	3.801
IBIRACU	885	311	651	15	1.862
IBITIRAMA	213	70	85	28	396
ICONHA	290	260	135	13	698
IRUPI	178	54	58	3	293
ITAGUACU	110	15	5	5	135
ITAPEMIRIM	2.116	3.632	5.226	92	11.066
ITARANA	81	15	12	1	109
IUNA	697	708	2.076	41	3.522
JAGUARE	376	268	566	18	1.228
JERONIMO MONTEIRO	124	63	49	7	243
JOAO NEIVA	315	1.495	3.258	14	5.082
LARANJA DA TERRA	60	25	5	18	108
LINHARES	5.813	3.770	9.815	179	19.577
MANTENOPOLIS	120	23	13	10	166
MARATAIZES	816	578	1.281	29	2.704

MUNICÍPIOS	GRAVÍSSIMA	GRAVE	MÉDIA	LEVE	TOTAL
MARECHAL FLORIANO	739	1.039	3.336	38	5.152
MARILANDIA	163	42	57	7	269
MIMOSO DO SUL	407	224	132	23	786
MONTANHA	144	77	51	8	280
MUCURICI	57	27	32	3	119
MUNIZ FREIRE	362	497	1.096	23	1.978
MUQUI	303	1.236	3.800	12	5.351
NOVA VENECIA	706	1.692	4.528	54	6.980
PANCAS	271	11	70	10	362
PEDRO CANARIO	136	186	157	21	500
PINHEIROS	179	51	63	18	311
PIUMA	1.592	3.881	6.778	38	12.289
PONTO BELO	59	12	6	8	85
PRESIDENTE KENNEDY	118	31	19	9	177
RIO BANANAL	177	31	24	11	243
RIO NOVO DO SUL	365	622	2.187	8	3.182
SANTA LEOPOLDINA	91	28	24	3	146
SANTA MARIA DE JETIBA	1.150	2.657	3.608	10	7.425
SANTA TERESA	527	2.028	5.560	12	8.127
SAO DOMINGOS DO NORTE	151	11	22	3	187
SAO GABRIEL DA PALHA	550	1.461	3.281	10	5.302
SAO JOSE DO CALCADO	97	22	18	9	146
SAO MATEUS	8.664	6.775	19.021	90	34.550
SAO ROQUE DO CANAA	195	579	1.280	2	2.056
SERRA	22.364	18.344	72.770	330	113.808
SOORETAMA	847	494	948	72	2.361
VARGEM ALTA	968	503	769	64	2.304
VENDA NOVA DO IMIGRANTE	1.133	1.670	3.127	46	5.976
VIANA	3.668	3.537	7.099	138	14.442
VILA PAVAO	73	15	16	3	107
VILA VALERIO	72	16	23	5	116
VILA VELHA	17.850	13.269	67.514	471	99.104
VITORIA	20.999	23.950	24.268	1.088	70.305
TOTAL	135.448	150.742	421.650	5.073	712.913

INFRAÇÕES POR MICROREGIÃO

MICROREGIÃO	GRAVISSIMA	GRAVE	MEDIA	LEVE	TOTAL
METROPOLITANA	76.736	75.690	231.489	2.515	386.430
CENTRAL SERRANA	1.959	4.743	9.209	31	15.942
SUDOESTE SERRANA	5.809	10.920	41.509	286	58.524
LITORAL SUL	6.420	10.356	18.135	232	35.143
CENTRAL SUL	8.446	9.976	24.787	454	43.663
CAPARAÓ	3.682	6.970	16.984	210	27.846
RIO DOCE	9.860	7.153	16.334	394	33.741
CENTRO-OESTE	8.847	12.795	32.885	609	55.136
NORDESTE	10.042	7.600	20.105	200	37.947
NOROESTE	3.647	4.539	10.213	142	18.541
TOTAL	135.448	150.742	421.650	5.073	712.913

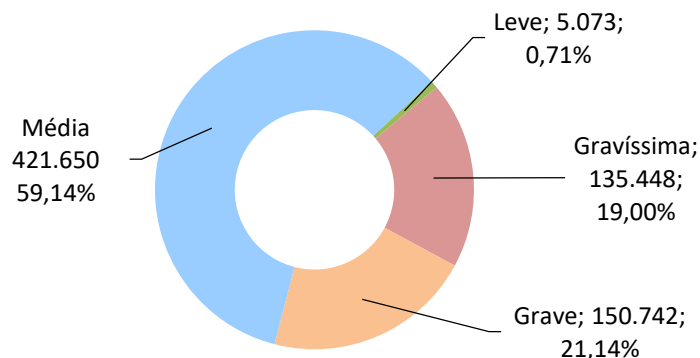
OS 10 TIPOS INFRAÇÕES MAIS COMETIDOS NO ESTADO DO ESPÍRITO SANTO

INFRAÇÕES MAIS COMETIDAS	QUANTIDADE	%
Transitar em velocidade superior a máxima permitida	454.814	63,80
Estacionar em local proibido	61.146	8,58
Avançar o sinal vermelho do semáforo	36.894	5,18
Conduzir o veículo que não esteja devidamente licenciado	16.897	2,37
Deixar o condutor ou passageiro de usar cinto de segurança	9.903	1,39
Ultrapassar pela contramão outro veículo onde houver marcação viária longitudinal de divisão de fluxos opostos do tipo linha dupla contínua ou simples contínua amarela	8.448	1,18
Dirigir utilizando o telefone celular	7.214	1,01
Dirigir o veículo usando calçado que não se firme nos pés ou que comprometa a utilização dos pedais	6.309	0,88
Conduzir o veículo sem os documentos de porte obrigatório	2.196	0,31
Dirigir sem possuir CNH ou Permissão para dirigir	9	0,00
TOTAL DO GRUPO	603.830	84,70
TOTAL GERAL	712.913	100,00

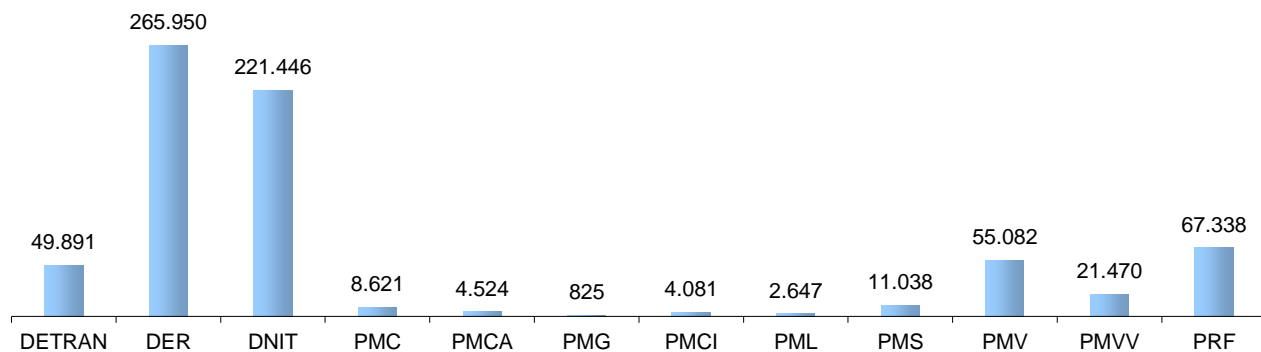
OS 10 INFRAÇÕES MAIS COMETIDOS NO ESTADO DO ESPÍRITO SANTO

INFRAÇÕES MAIS COMETIDAS	QUANTIDADE	%
Transitar em velocidade superior a máxima permitida para o local, medida por instrumento ou equipamento hábil, em rodovias, vias de transito rápido, vias arteriais e demais vias quando a velocidade for superior a máxima em até 20%.	365.839	51,32
Transitar em velocidade superior a máxima permitida para o local, medida por instrumento ou equipamento hábil, em rodovias, vias de transito rápido, vias arteriais e demais vias quando a velocidade for superior a máxima em até 20%.	76.424	10,72
Avançar o sinal vermelho do semáforo (fiscalização eletrônica)	22.407	3,14
Dirigir veículo segurando telefone celular	15.795	2,22
Estacionar o veículo em locais e horários proibidos especificamente pela sinalização (placa - proibido estacionar)	13.411	1,88
Conduzir o veículo registrado que não esteja devidamente licenciado	12.764	1,79
Transitar em velocidade superior a máxima permitida para o local, medida por instrumento ou equipamento hábil, em rodovias, vias de transito rápido, vias arteriais e demais vias quando a velocidade for superior a máxima em mais de 50%	12.551	1,76
Em movimento de dia deixar de manter acessa luz baixa tunel com iluminação pública	9.837	1,38
Estacionar o veículo em desacordo com as condições regulamentadas especificamente pela sinalização (placa - estacionamento rotativo)	9.698	1,36
Dirigir veículo sem possuir CNH/PPD/ACC	9.447	1,33
TOTAL DO GRUPO	548.173	76,89
TOTAL GERAL	712.913	100,00

DISTRIBUIÇÃO DE INFRAÇÕES POR NATUREZA

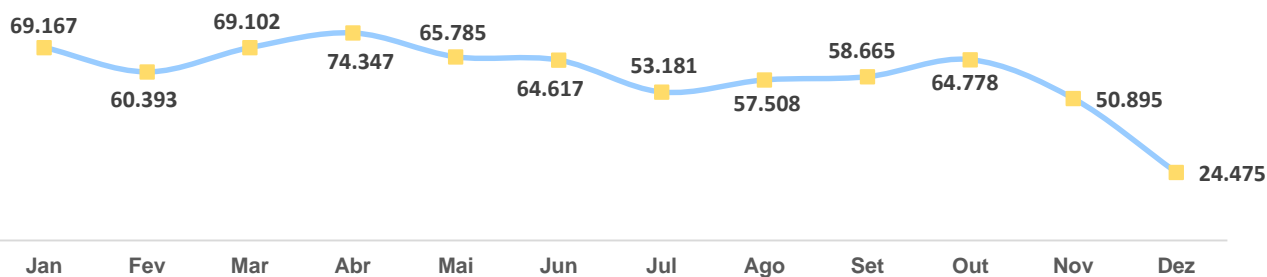


DISTRIBUIÇÃO DE INFRAÇÕES POR ÓRGÃOS AUTUADORES



Nota: As siglas DETRAN, DER, DNIT, PMC, PMCA, PMCI, PML, PMS, PMV, PMVV e PRF correspondem respectivamente: Departamento Estadual de Trânsito, Departamento de Estradas de Rodagem, Departamento Nacional de Infraestrutura de Transportes, Prefeitura Municipal de Colatina, Prefeitura Municipal de Cariacica, Prefeitura Municipal de Cachoeiro de Itapemirim, Prefeitura Municipal de Linhares, Prefeitura Municipal da Serra, Prefeitura Municipal de Vitória, Prefeitura Municipal de Vila Velha e Polícia Rodoviária Federal.

DISTRIBUIÇÃO MENSAL DE INFRAÇÕES COMETIDAS



Fonte de dados: WebFocus BI (Business Intelligence)

Elaboração: DETRAN-ES / DT / GETE / COEST

Data de elaboração: 2018